




ΘΡΕΥΣΙΜΑ ΕΙΔΗ ΚΑΙ ΕΠΙΤΡΕΠΟΜΗ ΠΕΡΙΟΔΟΣ ΓΙΑ ΤΟ ΚΑΘΕ ΕΝΑ

ΟΡΙΟ ΚΑΡΠΟΣΗΣ ΑΝΑ ΕΞΟΡΜΗΣΗ : Χωρίς περιορισμό

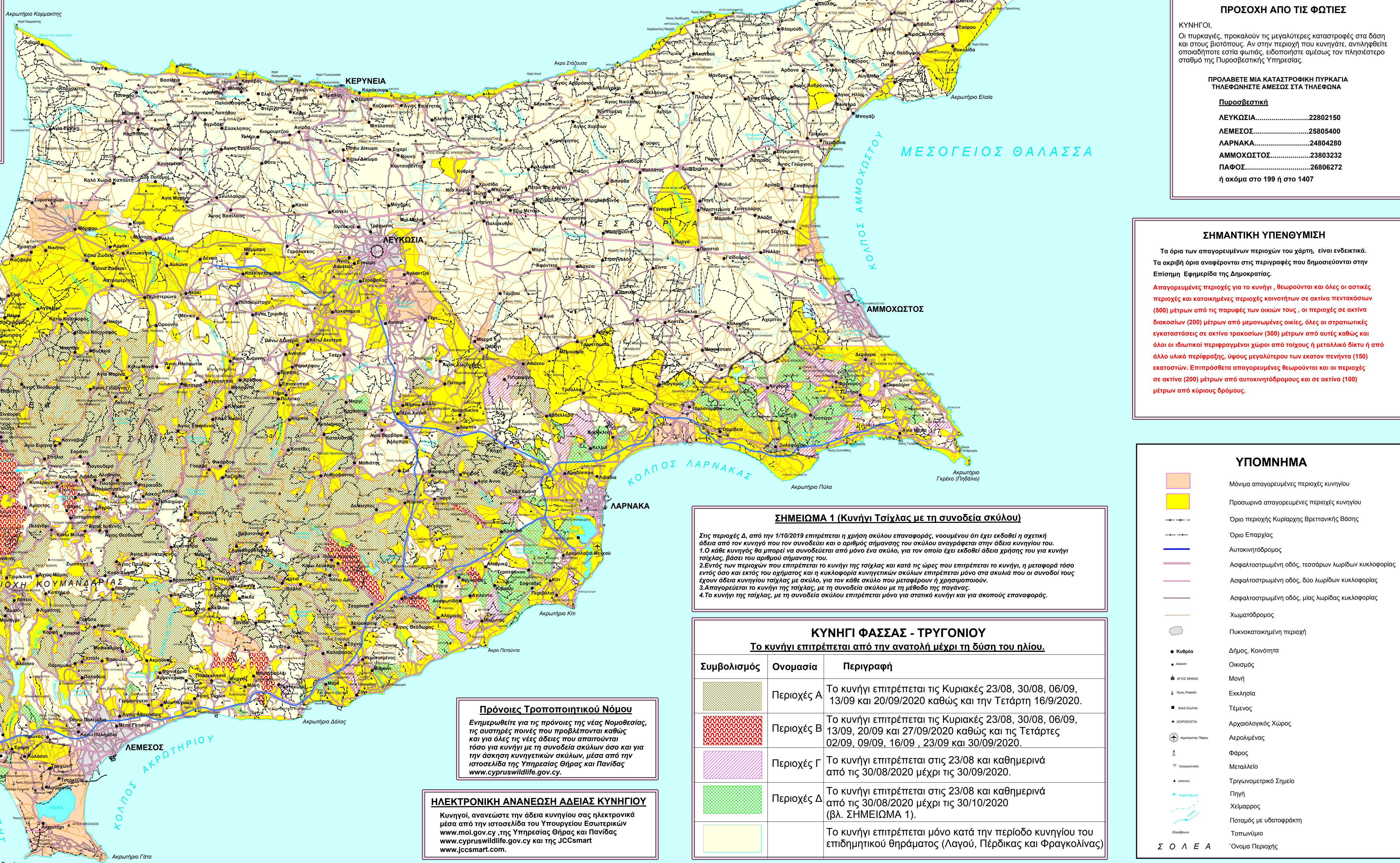
	Φάσσα (Columba palumbus) 23/08/2020-30/10/2020		Τρασιήλα (Alauda arvensis) 23/08/2020-30/10/2020		Turdus merula (Μαυρόπουλος ή Κότσυφας) 01/10/2020-30/10/2020
	Αγριοπερίστερο (Columba livia) 23/08/2020-30/10/2020		Κατσικωρίνα (Pica pica) 23/08/2020-30/10/2020		Turdus pilaris (Τρυγονότσιχλα) 01/10/2020-30/10/2020
	Φασσοπέζουνο (Columba oenas) 23/08/2020-30/10/2020		Κολιός (Corvus monedula) 23/08/2020-30/10/2020		Turdus philomelos (Τσίχλα) 01/10/2020-30/10/2020
	Φιλικουτούι (Streptopelia decaota) 23/08/2020-30/10/2020		Κόρωνος (Corvus corone) 23/08/2020-30/10/2020		Turdus iliacus (Κοκκινότσιχλα) 01/10/2020-30/10/2020
	Τρυγόνι (Streptopelia turtur) 23/08/2020-30/10/2020		Ορτύκι (Coturnix coturnix) 23/08/2020-30/10/2020		Turdus viscivorus (Τριζάρα) 01/10/2020-30/10/2020
	Scolopax rusticicola (Μπεκάτσια) 01/10/2020-30/10/2020				

ΚΥΠΡΟΣ

ΧΑΡΤΗΣ ΚΥΝΗΓΙΟΥ ΦΑΣΣΑΣ ΚΑΙ ΤΡΥΓΟΝΙΟΥ (2020)

Κλίμακα 1:250000

Χλμ 5 0 5 10 15 20 Χλμ



ΠΡΟΣΟΧΗ ΑΠΟ ΤΙΣ ΦΩΤΙΕΣ

ΚΥΝΗΓΟΙ,
Οι πυρκαγιές, προκαλούν τη μεγαλύτερη καταστροφή στα δάση και στους βιότοπους. Αν στην περιοχή που κυνηγάτε, αντιληφθείτε οποιαδήποτε κατάφωτο, υδροποιήστε αμέσως τον πλησιέστερο σταθμό της Πυροσβεστικής Υπηρεσίας.

ΠΡΟΛΑΒΕΤΕ ΜΙΑ ΚΑΤΑΣΤΡΟΦΙΚΗ ΠΥΡΚΑΓΙΑ ΘΥΛΕΘΩΝΗΤΕ ΑΜΕΣΩΣ ΣΤΑ ΘΥΛΕΘΩΝΑ

Πυροσβεστική

ΛΕΥΚΩΣΙΑ.....	22802150
ΛΕΜΕΣΟΣ.....	25805400
ΛΑΡΝΑΚΑ.....	24804280
ΑΜΜΟΧΩΣΤΟΣ.....	23803232
ΠΑΦΟΣ.....	26806272



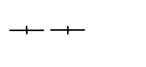





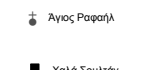
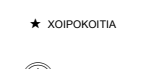
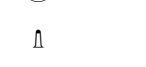








ή ακόμα στο 199 ή στο 1407

ΣΗΜΑΝΤΙΚΗ ΥΠΕΝΘΥΜΙΣΗ

Τα όρια των απαγορευμένων περιοχών του χάρτη, είναι ενδεικτικά. Τα ακριβή όρια αναφέρονται στις περιγραφές που δημοσιεύονται στην Επίσημη Εφημερίδα της Δημοκρατίας.

Απαγορευμένες περιοχές για το κυνήγι, θεωρούνται και όλες οι αστικές περιοχές και κατοικημένες περιοχές κοινοτήτων σε ακτίνα πεντακάθων (500) μέτρων από τις παρυφές των οικιών τους, οι περιοχές σε ακτίνα δισκοκάθων (200) μέτρων από μεμονωμένες οικίες, όλες οι στρατιωτικές εγκαταστάσεις σε ακτίνα τριακάθων (300) μέτρων από αυτές καθώς και όλοι οι ιδιωτικοί περιφραγμένοι χώροι από τοίχους ή μεταλλικό δίκτυο ή από άλλο υλικό περιφράξης, ύψους μεγαλύτερο των εκατον πενήντα (150) εκατοστών. Επιπρόσθετα απαγορευμένες θεωρούνται και οι περιοχές σε ακτίνα (200) μέτρων από αυτοκινητόδρομους και σε ακτίνα (100) μέτρων από κύριους δρόμους.



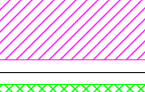


ΥΠΟΜΝΗΜΑ

-  Μόνιμα απαγορευμένες περιοχές κυνηγιού
-  Προσωρινά απαγορευμένες περιοχές κυνηγιού
-  Όριο περιοχής Κυρίαρχης Βρετανικής Βάσης
-  Όριο Επαρχίας
-  Αυτοκινητόδρομος
-  Ασφαλοστρωμένη οδός, τεσσάρων λωρίδων κυκλοφορίας
-  Ασφαλοστρωμένη οδός, δύο λωρίδων κυκλοφορίας
-  Ασφαλοστρωμένη οδός, μίας λωρίδας κυκλοφορίας
-  Χαμητόδρομος
-  Πυκνοκατοικημένη περιοχή
-  Δήμος, Κοινότητα
-  Οικισμός
-  Μονή
-  Εκκλησία
-  Τέμενος
-  Αρχαιολογικός Χώρος
-  Αερολιμένας
-  Φάρος
-  Μεταλλείο
- Τριγωνομετρικό Σημείο
- Πηγή
- Χείμαρρος
- Ποταμός με υδροπαραγωγή
- Τοπωνύμιο
- Όνομα Περιοχής

ΣΗΜΕΙΩΜΑ 1 (Κυνήγι Τσίχλας με τη συνοδεία σκύλου)

Στις περιοχές Δ, από την 1/10/2019 επιτρέπεται η χρήση σκύλου επαναφοράς, νοσημένου ή όχι, εκθεθεί η σχετική άδεια από τον κυνηγό που τον συνοδεύει και ο αριθμός σήμανσης του σκύλου αναγράφεται στην άδεια κυνηγιού του. 1.Ο κάθε κυνηγός θα μπορεί να συνοδεύεται από μόνο ένα σκύλο, για τον οποίο έχει εκδοθεί άδεια χρήσης του για κυνήγι τσίχλας, βάσει του αριθμού σήμανσης του. 2.Εντός των περιοχών που επιτρέπεται το κυνήγι της τσίχλας και κατά τις ώρες που επιτρέπεται το κυνήγι, η μεταφορά τόσο ενός όσο και ενός του σκύλου και η κυκλοφορία κυνηγετικών σκύλων επιτρέπεται μόνο στα σκύλα που οι συνοδοί τους έχουν άδεια κυνηγιού τσίχλας με σκύλο, για τον κάθε σκύλο που μεταφέρουν ή χρησιμοποιούν. 3.Απαγορεύεται το κυνήγι της τσίχλας, με τη συνοδεία σκύλου με τη μέθοδο της πάνας. 4.Το κυνήγι της τσίχλας, με τη συνοδεία σκύλου επιτρέπεται μόνο για στατικό κυνήγι και για σκοπούς επαναφοράς.

ΚΥΝΗΓΙ ΦΑΣΣΑΣ - ΤΡΥΓΟΝΙΟΥ
Το κυνήγι επιτρέπεται από την ανατολή μέχρι τη δύση του ηλίου.

Συμβολισμός	Όνομασία	Περιγραφή
	Περιοχές Α	Το κυνήγι επιτρέπεται τις Κυριακές 23/08, 30/08, 06/09, 13/09 και 20/09/2020 καθώς και την Τετάρτη 16/9/2020.
	Περιοχές Β	Το κυνήγι επιτρέπεται τις Κυριακές 23/08, 30/08, 06/09, 13/09, 20/09 και 27/09/2020 καθώς και τις Τετάρτες 02/09, 09/09, 16/09, 23/09 και 30/09/2020.
	Περιοχές Γ	Το κυνήγι επιτρέπεται στις 23/08 και καθημερινά από τις 30/08/2020 μέχρι τις 30/09/2020.
	Περιοχές Δ	Το κυνήγι επιτρέπεται στις 23/08 και καθημερινά από τις 30/08/2020 μέχρι τις 30/10/2020 (βλ. ΣΗΜΕΙΩΜΑ 1).
		Το κυνήγι επιτρέπεται μόνο κατά την περίοδο κυνηγιού του επιδημικού θηράματος (Λαγού, Πέρδικας και Φραγκολίνας)

Πρόνοιες Τροποποιητικού Νόμου
Ενημερωθείτε για τις πρόνοιες της νέας Νομοθεσίας, τις αυστηρές ποινές που προβλέπονται καθώς και για όλες τις νέες άδειες που απαιτούνται τόσο για κυνήγι με τη συνοδεία σκύλου όσο και για την άσκηση κυνηγετικών σκύλων, μέσα από την ιστοσελίδα της Υπηρεσίας Θήρας και Πανίδας www.cypruswildlife.gov.cy.

ΗΛΕΚΤΡΟΝΙΚΗ ΑΝΑΝΕΩΣΗ ΑΔΕΙΑΣ ΚΥΝΗΓΙΟΥ
Κυνηγοί, ανανεώστε την άδεια κυνηγιού σας ηλεκτρονικά μέσα από την ιστοσελίδα του Υπουργείου Εσωτερικών www.moi.gov.cy, της Υπηρεσίας Θήρας και Πανίδας www.cypruswildlife.gov.cy και της JCCsmart www.jccsmart.com.



Ετοιμάστηκε από το Τμήμα Κτηματολογίου και Χωρομετρίας, Ιούλιος 2020. Οι απαγορευμένες και επιτρεπόμενες περιοχές κυνηγιού και οι υπόλοιπες πληροφορίες που αφορούν το κυνήγι δίδονται από την Υπηρεσία Θήρας και Πανίδας.

Το σχέδιο τυποποιήθηκε από τη Μόνιμη Επιτροπή Τυποποιήσεως Γεωγραφικών Ονομάτων.